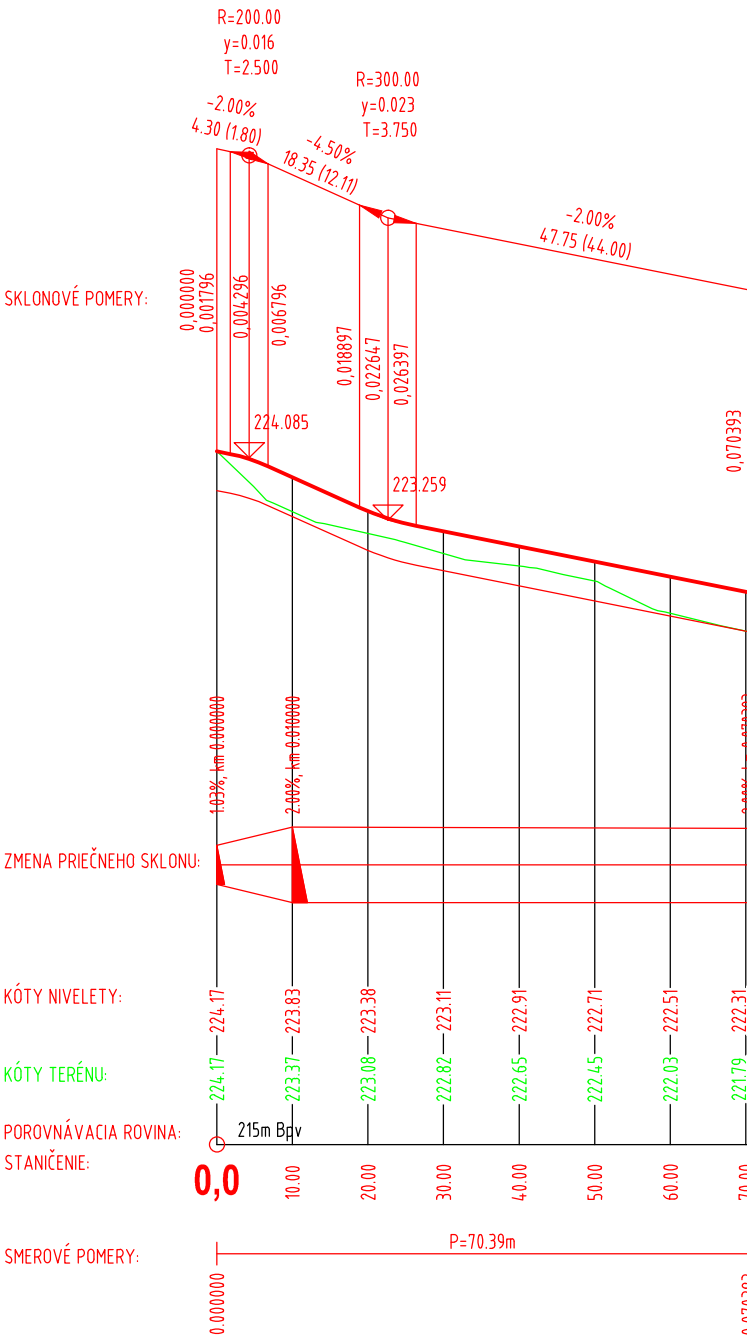


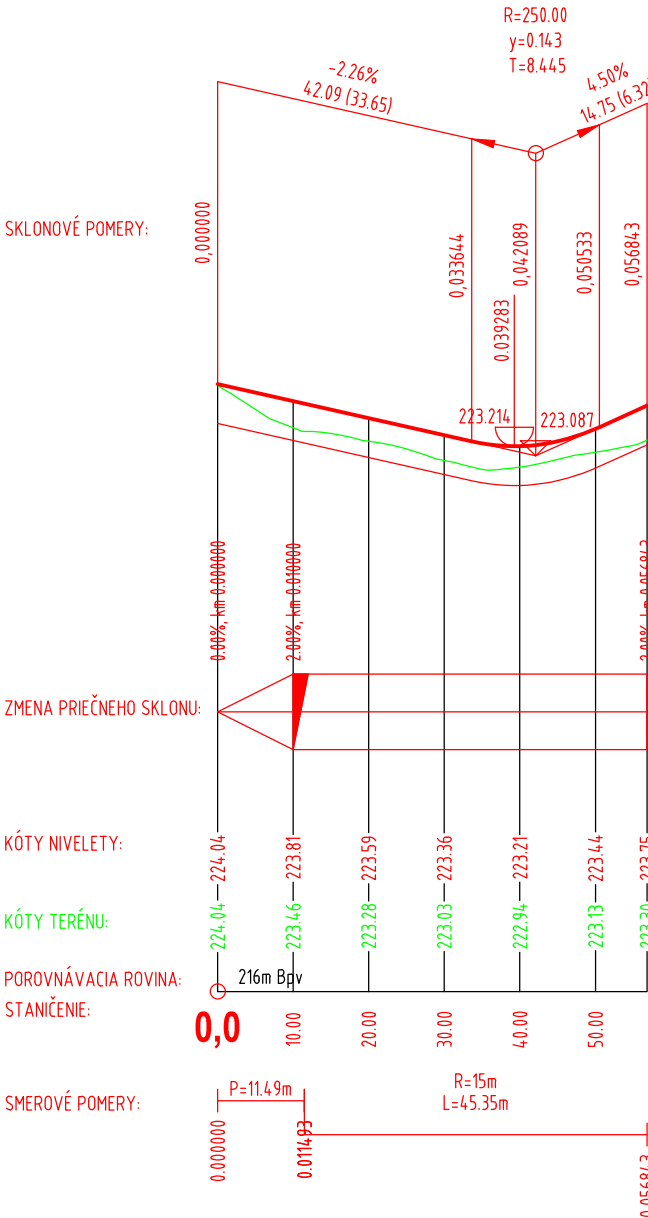
KRAJ:	NITRIANSKY
OKRES:	TOPOLČANY
KATASTRÁLNE ÚZEMIE:	BOJNÁ
DRUH POVRCHU ÚZEMIA:	LÚKA

VETVA 1




KRAJ:	NITRIANSKY
OKRES:	TOPOLČANY
KATASTRÁLNE ÚZEMIE:	BOJNÁ
DRUH POVRCHU ÚZEMIA:	LÚKA

VETVA 2



DOKUMENTÁCIA NA STAVEBNÉ POVOLENIE

ZÁKAZKA				<div>ARCHEOSKANZEN BOJNÁ</div>		<div></div>	
SO 01-6 - Vnútroareálová komunikácia						INKOm, s.r.o., Podháj 129, 841 03 Bratislava	
POZDĽŽNE PROFILY						DÁTUM 06.2022	SÚRADNIC. SYSTÉM JTSK
VYPRACOVAL Ing. Marek ŠMELÍK <i>Šmelík</i>		INVESTOR obec Bojná, 95601 Bojná				STUPEŇ DSP	VÝŠKOVÝ SYSTÉM BPV
ZODPOVEDNÝ PROJEKTANT Ing. Marek ŠMELÍK <i>Šmelík</i>		KRAJ NITRIANSKY	OKRES TOPOĽČANY	FORMÁT 2 A4		ČÍSLO PRÍLOHY 4	SÚPRAVA
HLAVNÝ PROJEKTANT Ing. Marek ŠMELÍK <i>Šmelík</i>		KATASTRÁLNE ÚZEMIE BOJNÁ		MIERKA 1:1000/100			